




Улица Центральная .1960 г



Правление колхоза.1978 г



Сабантуй .1950 г



Колхозники
перед
посевом .
1966 г

Сенокос
1948 г



Колхозники .
1968 г



Улица Школьная.1975 г



Уборка
Урожая
1970 г

*Село Новый Каинлык
муниципального района
Краснокамский район
Республики Башкортостан*





Деревня Каинлык до середины XVIII в. называлась Каин -Гарей или Кангарей. В 1750 г. ее жители отдали крестьянам Сарапульской волости в оброчное владение рыбные ловли своей вотчины по р. Агидель. В конце договорной записи ими были проставлены тамги.

В 1795 г. Каинлык — 22-дворное поселение вотчинников-гарейцев, которых насчитывалось 133 человека. По VII ревизии их было 141, по VIII — 189, по IX —259 душ мужского пола. В 1850 г. из деревень Анасево и Хазино (ныне Илишевский район) прибыло 5 семей. По X ревизии 1859 г. в 103 дворах проживало 293 мужчины и 303 женщины.

Во второй половине XIX в. при р. Гнилой Танып возникла д. Новый Каинлык. В 1905 г. она — центр одноименной волости, здесь находилось волостное правление. 879 вотчинников проживало в 154 домах. В коренной деревне было лишь 248 жителей и 45 дворов. Все — вотчинники. Перепись 1920 г. показала в новой деревне 1062 человека и 218 дворов, в старой — 301 жителя и 64 дома. Все — башкиры.

В деревне жил ветеран Отечественной войны 1812 г. Это — зауряд-есаул Рахматулла Файзуллин сын Сабак, 1788 года рождения, участвовавший в боевых действиях 10-го башкирского полка против французов. Его сыновья Фаткулла, Янтура.

В начале 40-х гг. XIX в. на 324 человека было засеяно только 72 пуда озимого и 208 пудов ярового хлеба.



Историческая справка.

В декабре 1796г. по Указу Сената «О основном разделении государства на губернии» Уфимское наместничество было переименовано в Оренбургскую губернию, а губерния разделена на 10 уездов, первоначально по Указу Сената был образован 21 кантон: 11 катонов башкир, 5 катонов оренбургских казаков, 5 катонов мишарей. Катоны не имели особых наименований и различались порядковым номером. Катоны делились на юрты и команды. Указом от 5 мая 1865 г. Оренбургская губерния была разделена на две: Оренбургскую и Уфимскую. В состав Уфимской губернии вошли Белебеевский, Бирский, Мензелинский, Стерлитамакский, Уфимский, Златоустовский уезды.

Административно-территориальное деление Уфимской губернии на уезды, принятое в 1865году, сохранилось неизменным до 1919 года. С образованием Башкирской АССР в марте 1919 г. в составе Уфимской губернии остались уезды: Уфимский, Белебеевский, Бирский, Мензелинский, часть Златоустовского и Стерлитамакского. На основании декрета ВЦИК от 14 июня 1922 года «О расширении границ АБССР». Уфимская губерния была упразднена и её уезды были включены в состав Башкирской республики. До 1922 года Ново-Каинлыковская волость входила в состав Бирского уезда. В 1922 году в составе БАССР было 8 катонов, в том числе Бирский, включавший в себя Ново-Каинлыковскую волость. В 1930 году кантонно-волостное территориальное деление было заменено районным, на основании постановления Президиума ВЦИК от 20 августа 1930 г. в БАССР было создано 48 районов, в том числе Калтасинский, в состав которого входил Ново-Каинлыковский сельский Совет.

На основании постановления ВЦИК от 31 января 1935 года было создано 14 районов и в их числе Краснокамский. В 1962 году Президиум Верховного совета БАССР принимает постановление о ликвидации ряда районов (в том числе и Краснокамского). Происходит объединение Янаульского, Калтасинского, Краснокамского и Татышлинского районов. По Указу Президиума Верховного совета РСФСР от 31 марта 1972 года был образован Краснокамский район, в который вошли 13 сельсоветов из Калтасинского района (в том числе и Ново-Каинлыковский), с центром в городе Нефтекамск. В «Списке населенных мест Уфимской губернии» за 1870 год по Бирскому уезду 3 стану значатся: д. Новая Каинлыкова (Каин-Гиреева) при речке Гнилой Танып. В деревне было 103 двора, жителей м.п. -293, ж.п.-303, башкиры имела одна мечеть; занятия жителей (кроме земледелия и скотоводства)-лесной промысел. В «Сборнике статистических сведений по Уфимской губернии. Том V Бирский уезд»(Уфа, 1899), содержится следующие сведения по Каинлыковской волости и деревням: "15. Каинлыковская волость." (перечислены деревни входящие в волость)



Д. Новая Каинлыкова — расположена на равнине, по правому берегу реки Танып, в 95 вер. От уездного города, в 12 вер. От с. Андреевки — главного места сбыта сельскохозяйственных продуктов. Коренное население — башкиры и тептяри-вотчинники и припущенники, воинского звания, в числе 153 дворов и 251 рев. души. Земля в шести местах — в 3 участках. Пашня располагается по низкой равнине с озерами болтами по всему полю, пашня же 1-го участка по месту средней возвышенности; расстояние полей от населения до 3 верст. Орошается реками Таныпом, Белой, Большим Кельтеем и многими другими озерами. Распахана около 1858г. и расчищалась по 1893 год. Почва наполовину — супесчаный и суглинистый чернозем, и наполовину — наносная, болотная и суглинок; средней плотности; глубиной 3-8 вершков. Подпочва — красная глина с песком. На полях встречаются сорные травы. Севооборота правильно нет. Сеют: рожь, овес, гречу, просо, горох. Пашут частью сабанами в 2-3 лошади, частью самодельными кунгурками чигандинками. В селении до 20 веялок. Огороды разводятся. Скотоводство -хозяйственное. Скот —русской породы, пасется по всем свободным угодьям. Выгон заливной болотистый. Сенокос поемный — по рекам Белой и Таныпу, суходольный —рядом с заливным, по холмистому месту, лесной — по ровному месту и болотный —около озер и болот, по низким равнинам. Почва - наносная, илистая, супесчаная, суглинок и болотная 1/4-3 вер. От населения, по равнинам и в низинах; кустарником пользуются бесконтрольно; остальной лес под охраной казны. Избы топят дровами. Оброчною статьей является пристань на реке Танып (2 дес.),отданная в аренду на 12 лет, с платой по 20 рублей в год. В селении 1 обдирка и 2 бакалейные лавки, принадлежащие отдельным хозяевам. По данным сельскохозяйственной переписи 1912 -1913 гг. в Каинлыковской волости Бирского уезда Уфимской губернии значатся: д. Ново -Каинлыкова население: вотчинники — башкиры, в селе находится волостное правление, школа, всего хозяйств 169, мужчин 480, женщин 468, всего 948, всего земли 4516 дес. По данным на 1 января 1969 года в состав Н.Каинлыковского сельского Совета Калтасинского района с центром в с. Н.Каинлык входили населенные пункты: д.Бурнюш д. Киргизова , д. Купербаш, с. Н.Каинлык, д.Н.Татыш , д. Ст. Каинлык , п. Шариповского участка , д.Янгузнат .





*Краснеют на солнце
Сосен стволы,
Разносится всюду
Запах смолы;
А ландышей белых
Кисти висят;
Как тонок и нежен
Их аромат.
По лесу идущая,
Песню пою,
И слушают сосны
Песню мою.
Сквозь ветви густые
Солнце глядит;
Зяблик в ответ мне
Песней звенит...*

И. Белоусов



1943-1945 гг



452945, Республика Башкортостан, Краснокамский район, с. Новый Каинлык, ул. Школьная, д. 15

*МБОУ Школа-интернат
с.Новый Каинлык
муниципального района
Краснокамский район
Республики
Башкортостан*



*Реликтовый сосновый бор
«Аулия»*



1956 год. Встреча весны

Село Новый Каинлык является одним из живописных уголков Краснокамского района Республики Башкортостан, хранящей множество исторических сведений. Тайн и легенд.

Жители села говорят, что вся земля в округе освящена. Люди, поселившиеся на ней, - счастливые. Башкиры, татары, русские, марийцы живут единой дружной семьей.

Щедро одарила природа земли села. Сверкает гладью серебристое озеро Чукалекуль, звенят родники, несут свои воды реки Белая, Гнилой Таньт, Ашаеш.

С древних времен здесь облюбовали эти места белые лебеди, одни из красивейших птиц на земле, а также дикие утки, цапли, чайки и другие виды животного мира



“Аулия” или Кладбище святых так” называют в народе холм, расположенный в окрестностях села Новый Каинлык. Поросший соснами примерно 250-летнего возраста, он очень приметен на фоне прилегающей равнины.

Объект объявлен памятником природы. Сосны, считают специалисты, естественного происхождения. Они являют собой остаток лесов. Когда-то покрывавших здесь значительные пространства. Меж деревьев просматриваются холмики—видимо, когда-то здесь действительно было кладбище. Говорят, что здесь хоронили святых, наиболее авторитетных людей в древние времена

Есть такая легенда об этом месте. Под холмом покоится прах погибших воинов Тамерлана. Не исключено, конечно. Но бесспорных доказательств пока не обнаружено. Третья легенда гласит, что когда-то в деревне жил очень уважаемый человек, его так и звали Аулия. После смерти его похоронили в сосновом бору, поэтому этот бор называли «Аулия»



1949 год. Аулия. Встреча весны



*Герой Советского Союза...
И звание это, с гордостью носилось.
Звезда героя – это не обуза,
Она лучами солнца, на груди светилась!*

*Звезда героя, как звезда восхода-
На небосклоне в зареве кровавом.
В ней героизм советского народа-
Самоотдача и любовь, не ради славы.*

*Герой, потерянного нашего, Союза...
Ты - был и есть, ты - здесь, ты - в настоя-
щем!
И не простить нам этого конфуза,
Где сделали тебя, героем дней вчераш-
них...*

*Не вырвать, не украсть из нашей памя-
ти,
Кусок истории и жизни нашей Родины.
Не быть, героям тех времён - на папер-
ти,
Не стать им в собственной стране,
изгоями!*

*Герой Советского, Великого Союза!
Герой России, Родины, Державы!
В звезде твоей - весь героизм и си-
ла...
И солнца луч, Советско-Русской
славы!*

Г.Ширина

*452945, Республика Башкортостан,
Краснокамский район, с. Новый
Каинлык, ул. Школьная, д. 30,
8(34759)75173
krasnokamsh_11@mail.ru,*

*МБОУ «Школа-интернат среднего
(полного) общего образования
им.Героя Советского Союза
Шарифа Сулейманова
с.Новый Каинлык»
муниципального района
Краснокамский район
Республики Башкортостан*



*Дом—музей
Героя Советского Союза
Шариф Сулейманович
Сулейманов*





**Герой Советского Союза
Шариф Сулейманович
Сулейманов**



Встреча на Родине. 1975 г. Украина, декабрь 1943.



**Выступление на пленуме
КПСС**



**Убюста героя участники
Великой Отечественной войны**



Сулейманов Шариф Сулейманович родился 11 октября 1920 года в деревне Новый Каинлык Краснокамского района БАССР в семье крестьянина-бедняка. Член КПСС с 1942 года. Образование высшее. Женат.

В 1927 году поступил учиться в Новокаинлыковскую семилетнюю школу. В 1934 году окончил её и поступил в Уфимский финансово-экономический техникум. Окончил его в 1937 году. С августа 1937 года по сентябрь 1939 года работал старшим инспектором бюджета Чекмагушевского райфинотдела и пропагандистом РК ВЛКСМ.

С сентября 1939 года был призван в Советскую Армию, служил на Дальнем Востоке. С октября 1941 года в составе действующей Армии участвовал в обороне города Москвы, в боях под городом Орлом, в форсировании реки Днепр. Он участвовал в освобождении Белоруссии, Польши, взятии городов Варшава, Познань и Берлин в должностях командира артиллерийского взвода, батарей и зам.командира артполка по строевой части. Был трижды ранен. Воинское звание – полковник.

За форсирование реки Днепр в 1943 году ему присвоено звание Героя Советского Союза. За проявленную доблесть, мужество, храбрость Шариф Сулейманович награждён орденами Ленина, Красного Знамени, Богдана Хмельницкого II степени, Отечественной войны I – II степеней и орденом Красной Звезды, медалями «За оборону Москвы», «За освобождение Варшавы», «За взятие Берлина», «За победу над Германией» и др.

С декабря 1945 по сентябрь 1946 года Шариф Сулейманович работал заведующим Советского райфинотдела города Уфы. С сентября 1946 года по август 1948 года он находился на учёбе в городе Ленинград на Высших финансовых курсах.

С августа 1949 года работал заместителем министра финансов БАССР. С марта 1954 года по ноябрь 1956 года был председателем Дюртюлинского исполкома райсовета, с ноября 1956 года по декабрь 1964 года – секретарём Кушнаренковского райкома КПСС, с января 1964 года по январь 1965 г – председателем Кушнаренковского исполкома райсовета. С января 1965 г по июль 1971 года работал первым секретарём Чекмагушевского райкома КПСС, с июля 1971 года по 1988 год работал министром финансов БАССР.

С 1988 года до последних дней своей жизни он являлся бессменным председателем республиканского Детского фонда, проводя эту работу на общественных началах.

С 1954 г являлся членом Башкирского обкома КПСС. Избирался депутатом Верховного Совета Башкирской АССР V- X созывов. В мирное время награждён орденами Ленина, Октябрьской революции, Знаком Почёта, Дружбы народов, многочисленными медалями и грамотами, ему было присвоено звание «Заслуженный экономист РСФСР». Школьное детское объединение и улица деревни носят имя Шарифа Сулеймановича Сулейманова.

Умер Ш.С.Сулейманов в 1994 году, похоронен в г.Уфа



Дядя Рахматулла со своей женой



**Дом-музей Героя
Советского Союза
Ш.Сулейманова**





1965 г



1975 г



*Муниципальное бюджетное
общеобразовательное учреждение
«Школа-интернат среднего
(полного) общего образования
им. Героя Советского Союза
Ш.С. Сулейманова
с. Новый Каиндык»
МР Краснокамский район РБ*



1950-1955 гг



1972-73 уч. год



1972-73 уч. год





С 1857 года в д. Новый Каинлык существовала медресе, где учились мужчины, девушек обучали абыстай. В 1918 году при советской власти была основана Новокаинлыкская мусульманская советская школа общеобразовательная школа 1 ступени с пятилетним курсом учения. Директором был назначен Аюпов Мавляви, с 1 ноября 1921 года работал Зиннатуллин Кутдус. В эти же годы была создана первая пионерская организация. В 1924 противники советского строя подожгли школу, обучение снова проходило в домах граждан. По просьбе пионеров в 1927 году был построен первый корпус нового здания школы, в 1932 году- второй корпус школы. Директором школы был назначен приехавший из Татарстана Табаров А.М. В 1938 году директором школы был назначен Лукманов. В годы Великой Отечественной войны директорами работали Нургалиева Г., Зиннатуллина З.З. Учителя, преподавшие в годы ВОВ: Сатарова, Мухачева, Файзиева, Хлебникова Л.Г. После ВОВ в районе были всего 2-3 средние школы, среди них и Новокаинлыкская средняя школа. После войны – с 1945 по 1955 год – директором школы работает Фаттахов Махиян Камалетдинович. Учителя Гатауллин М.Г., Мухамедьяров С.М., Галимов Н.Г., Шарипова Ф.Ш., Зиннатуллина З.З., Гатауллина К.С., Муртазина Х.Г., Разяпова Р.Ю., Сатарова Ш.Ш., Саматов Р.С., Ахметова Р.Ф., Хлебникова Л.Г., Ялалова К.Я., Бахтыгареева Н.Б., Пастухова А.Т., Сарваров С.С.

В 1958 году директором школы назначен Муртазин Н.К., в 1960 году директором школы назначен Мухаматдуллин Р.А., в 1964 году – Гареев М.А. С 1968 года в связи со строительством школ в деревнях района и уменьшением количества обучающихся школа становится восьмилетней. С 1966 года по 1975 год должность директора школы занимали Галимов Назиф Галимович, Мухамедьяров Сабур Мусаевич. После их ухода на пенсию директорами работали Султанов Х.С., Мурзин М.Н., Гайсин И.Х. С 1988 года должность директора занимает Каламова З. Р. В 1985 году в связи с аварийным состоянием главного корпуса школы было принято решение о строительстве новой школы, которая была построена в 1990 году и школа стала средней. 1999 год – лауреат Всероссийского конкурса «Школа года». 2000 год – лауреат Всероссийского конкурса «Школа века». В сентябре 2003 года Постановлением Правительства Республики Башкортостан от 29.09.2003 г. за № 242 школе присвоено имя Героя Советского Союза, Заслуженного работника финансов РБ Шарифа Сулеймановича Сулейманова. В 2015 г. в связи избранием Каламовой З.Р. Главой Администрации СП Новокаинлыкский сельсовет, директором школы назначена Якупова Илюза Индуковна. С 1 сентября 2018 г. обязанности директора исполняет выпускник нашей школы Мусин Айнура Жалилович. С 1 сентября 2022 г. обязанности директора исполняет выпускница школы Сабирьянова Гульфина Миратовна



1940-1950 гг



1940-1950 гг



1953-
1958 гг



1940-1950 гг




1973 г

Выпускники школы - ее гордость!

Школа гордится своими выпускниками, среди которых
Сулейманов Шариф Сулейманович- Герой Советского Союза, Министр финансов Башкирской АССР в 1971-1988 гг.;
Гильмуллин Разиф Мухаметнурович - Заслуженный работник сельского хозяйства РБ, награжден Почетной грамотой РБ;
Анваров Абудар Анварович –председатель исполкома Новокаинлыковского сельсовета 1960, 1975-1980 гг., ветеран ВОВ;
Аслахов Ралит Файзылович- ученый зоотехник;
Бахтияев Индус Магафурович- Заслуженный работник сельского хозяйства РБ;
Валеева Люза Нургаалиевна- Отличник народного просвещения России, Заслуженный учитель РБ;
Гаянов Индус Хазимуллинович- Заслуженный механизатор РБ;
Гильфанов Фагим Фарсыевич– Почетный строитель РФ;
Гусманов Максут Гаффанович- Заслуженный нефтяник РБ; Почетный нефтехимик РФ;
Гильмуллин Айрат Маданифович-награжден Почетной грамотой Министерства сельского хозяйства РБ;
Дашкина (Фарвазева) Римма Гусмановна – Заслуженная артистка РБ;
Закиров Валерий Салимханович- кавалер ордена за заслуги перед Отечеством II степени;
Зарипов Ильдус Ахметзянович- награжден Почетной грамотой Министерства образования РФ;
Идрисов Махмутзян Мударисович- Заслуженный работник сельского хозяйства РБ;
Ильясова Ильмира Сабуровна- Отличник образования РБ;
Исмагилов Исмагзам Исмагилович- Почетная грамота Президиума Верховного Совета БАССР;
Каламов Абудаис Аслахович- Заслуженный работник сельского хозяйства РБ;
Лукманов Галинур Зинурович- Заслуженный юрист РБ;
Магафуров Рамиль Флюорович - Заслуженный врач РФ и РБ;
Муртазин Насих Камалович – Отличник образования СССР, Заслуженный учитель РБ;
Сарваров Франс Салахович- Заслуженный экономист РБ;
Сафиуллин Ильдус Тимерзагитович- награжден Благодарственным письмом Президента РБ;
Тухватуллин Касим Мирхадиевич- Медаль за трудовые заслуги;
Халфина Венера Шайгардановна- Отличник образования РБ;
Ханов Анурик Шаехович – Почетный работник ЖКХ РФ; награжден Почетной грамотой РБ;
Якупов Дамир Кавыевич-награжден Почетной грамотой Управления ветеринарии РБ.



МБОУ Школа-интернат имени Героя Советского Союза Ш.С.Сулейманова с. Новый Каинлык



***В 2018 году наша школа
встречает свой 100 –летний юбилей!***

История школы

С 1857 года в д. Новый Каинлык существовала медресе, где учились мужчины, девушек обучали абыстай. В 1918 году при советской власти была основана Новокаинлыкская мусульманская советская школа общеобразовательная школа 1 ступени с пятилетним курсом учения. Директором был назначен Аюпов Мавляви, с 1 ноября 1921 года работал Зиннатуллин Кутдус. В эти же годы была создана первая пионерская организация.

В 1924 противники советского строя подожгли школу, обучение снова проходило в домах граждан. По просьбе пионеров в 1927 году был построен первый корпус нового здания школы, в 1932 году- второй корпус школы. Директором школы был назначен приехавший из Татарстана Табаров А.М. В 1938 году директором школы был назначен Лукманов.

В годы Великой Отечественной войны директорами работали Нургалиева Г., Зиннатуллина З.З. Учителя, преподавшие в годы ВОВ: Сатарова, Мухачева, Файзиева, Хлебникова Л.Г. После ВОВ в районе были всего 2-3 средние школы, среди них и Новокаинлыкская средняя школа.

После войны – с 1945 по 1955 год – директором школы работает Фаттахов Махиян Камалетдинович. Учителя Гатауллин М.Г., Мухамедьяров С.М., Галимов Н.Г., Шарипова Ф.Ш., Зиннатуллина З.З., Гатауллина К.С., Муртазина Х.Г., Разяпова Р.Ю., Сатарова Ш.Ш., Саматов Р.С., Ахметова Р.Ф., Хлебникова Л.Г., Ялалова К.Я., Бахтыгареева Н.Б., Пастухова А.Т., Сарваров С.С., Трифонов Ю.П., Гарейшина Г.Б.

В 1958 году директором школы назначен Муртазин Н.К., в 1960 году директором школы назначен Мухамадуллин Р.А., в 1964 году – Гареев М.А.

С 1968 года в связи со строительством школ в деревнях района и уменьшением количества обучающихся школа становится восьмилетней. С 1966 года по 1975 год должность директора школы занимали Галимов Назиф Галимович, Мухамедьяров Сабур Мусаевич. После их ухода на пенсию директорами работали Султанов Х.С., Мурзин М.Н., Гайсин И.Х.

С 1988 года должность директора занимает Каламова Зилия Рахматулловна. В 1985 году в связи с аварийным состоянием главного корпуса школы было принято решение о строительстве новой школы, которая была построена в 1990 году и школа стала средней.

Наши медалисты

- ✚ Сарваров Франс, 1963г., золотая медаль
- ✚ Аглямова Ляйсан, 1999 г., серебряная медаль
- ✚ Файзуллин Марат, 2000 г., серебряная медаль
- ✚ Зарипова Ляйсан, 2003 г., серебряная медаль
- ✚ Зарипова Лилия, 2007 г., серебряная медаль
- ✚ Каламова Алсу, 2007 г., серебряная медаль
- ✚ Минязева Инзиля, 2008 г., серебряная медаль
- ✚ Мусина Айгуль, 2008 г., серебряная медаль
- ✚ Зарипова Айгуль, 2010 г., серебряная медаль
- ✚ Фарвазева Айгуль, 2010 г., серебряная медаль
- ✚ Шарифуллина Лилия, 2010 г., серебряная медаль
- ✚ Якупова Гузель, 2010 г., серебряная медаль
- ✚ Хафизова Алиса, 2011 г., серебряная медаль
- ✚ Якупова Айсылу, 2012 г., золотая медаль
- ✚ Каламова Зухра, 2012 г., серебряная медаль
- ✚ Газетдинова Гузель, 2013 г., золотая медаль
- ✚ Зарипова Гульгена, 2014 г., золотая медаль «За особые успехи в учении» РБ и РФ
- ✚ Маснабиева Луиза, 2014 г., золотая медаль «За особые успехи в учении»
- ✚ Мухаматуллина Зилия, 2015 г., золотая медаль «За особые успехи в учении»
- ✚ Хайбрахманова Алиа, 2015 г., золотая медаль «За особые успехи в учении»
- ✚ Глимьянова Айсылу, 2016г., золотая медаль «За особые успехи в учении»
- ✚ Маснабиева Гузель, 2016г., золотая медаль «За особые успехи в учении»
- ✚ Сафиуллин Салават, 2016г., золотая медаль «За особые успехи в учении»
- ✚ Якупов Ильяс, 2017г., золотая медаль «За особые успехи в учении»

- ✚ Якупов Ильяс стал лауреатом Президентского гранта, проводимого в рамках реализации Приоритетного национального проекта «Образование» за призовое место в XXIV Международной олимпиаде по математике и криптографии. Якупов Ильяс награжден Дипломом Министерства образования и науки Российской Федерации.
- ✚ Глимьянова Айсылу удостоена стипендии Главы Республики Башкортостан.
- ✚ Выпускница школы Ахтямова Луиза- призер международных соревнований, КМС по бобслею.

В сентябре 2003 года Постановлением Правительства Республики Башкортостан от 29.09.2003 г. за № 242 школе присвоено имя Героя Советского Союза, Заслуженного работника финансов РБ Шарифа Сулеймановича Сулейманова

В 2015 г. в связи с выборами Каламовой З.Р. Главой Администрации СП Новокаинлыковский сельсовет, директором школы назначена Якупова Илюза Индусовна.

С 1 сентября 2018 г. обязанности директора исполняет выпускник нашей школы Мусин Айнур Жалилович.

С 1 сентября 2022 г. обязанности директора исполняет выпускница нашей школы Сабирьянова Гульфина Миратовна.

Школа. 2007 г.

- ✓ В 2010 г. произведена реконструкция кровли школы.
- ✓ В 2017 г. в рамках проекта поддержки местных инициатив в школе заменены оконные блоки

Сведения о награждениях педагогического коллектива.

Зарипова Ильгиза Индусовна - Знак «Почетный работник общего образования РФ, Знак «Отличник образования РБ»;
 Глимьянова Айгуль Шарафутдиновна – Знак «Отличник образования Республики Башкортостан»;
 Глимьянов Ильсур Рашитович, Фаррахова Альбина Фанильевна, Якупова Илюза Индусовна, Амирова Резеда Рафаильевна – Почетная Грамота Министерства образования Республики Башкортостан;
 Закиева Зилия Шайгардановна, Шайхразиева Зальбира Галихановна – Благодарственное письмо Министерства образования Республики Башкортостан.

Школа сегодня

Каждый год обучающиеся школы становятся стипендиатами Главы администрации МР Краснокамский район в рамках целевой программы «Одаренные дети»:

- Зарипова Гульгена -2012-2013 учебный год
- Глимьянова Айсылу- 2013-14 учебный год
- Маснабиева Луиза -2014-2015 учебный год
- Сафиуллин Салават -2015-16учебный год
- Минязева Миляуша, Якупов Ильяс -2016-2017 учебный год
- Сафиуллин Айдар -2017-18 учебный год
- Пашукова Анастасия -2018-2019 учебный год.
- Рахимова Назлия – 2022-2023 учебный год

ИСТОРИЯ ШКОЛЫ

С 1857 года в д. Новый Каинлык существовала медресе, где учились мужчины, девушек обучали абыстаи. Обучение в медресе велось до 1917 года.

Год основания школы 1918 году при советской власти, Новокаинлыкская мусульманская советская школа общеобразовательная школа 1 ступени, пятилетний курс учения, 5 класс-комплектов.

с 1928 года- средняя школа – новое здание (после пожара)
с 1938 года - семилетняя;
с 1939 года – средняя;
с 1968 год – восьмилетняя;
с 1990 года – средняя школа.

В 1918 году была построена большая школа, где было 18 комнат. Директором был назначен Аюпов Мавляви, с 1 ноября 1921 года работал Зиннатуллин Кутдус. В эти же годы была создана первая пионерская организация, которая насчитывала 8 членов: среди них были Ильясова Ф., Шарипова Ф., Ялалова К.

В 1924 противники советского строя подожгли школу, обучение снова проходило в домах граждан. По просьбе пионеров в 1927 году был построен первый корпус нового здания школы, в 1932 году- второй корпус школы. Директором школы был назначен приехавший из Татарстана Табаров А.М. В 1938 году директором школы был назначен Лукманов.

В годы Великой Отечественной войны директорами работали Нургалиева Г., Зиннатуллина З.З. Учителя, преподавшие в годы ВОВ: Сатарова, Мухачева, Файзиева, Хлебникова Л.Г. После ВОВ в районе были всего 2-3 средние школы, среди них и Новокаинлыкская средняя школа. В это время в школе обучались дети из многих близлежащих деревень, районов. В связи с нехваткой учителей учащиеся вынуждены были ездить сдавать экзамены в п. Николо-Березовка.





После войны – с 1945 по 1955 год – директором школы работает Фаттахов Махиян Камалетдинович. Учителя Гатауллин М.Г., Мухамедьяров С.М., Галимов Н.Г., Шарипова Ф.Ш., Зиннатуллина З.З., Гатауллина К.С., Муртазина Х.Г., Разяпова Р.Ю., Сатарова Ш.Ш., Саматов Р.С., Ахметова Р.Ф., Хлебникова Л.Г., Ялалова К.Я., Бахтыгареева Н.Б., Пастухова А.Т., Сарваров С.С.,

Трифонов Ю.П., Гарейшина Г.Б. В 1958 году директором школы назначен Муртазин Н.К., в 1960 году директором школы назначен Мухамадуллин Р.А., в 1964 году – Гареев М.А.



Учителя и учащиеся Новокаинлыковской школы. 1929 год.

С 1968 года в связи со строительством школ в деревнях района и уменьшением количества обучающихся школа становится восьмилетней. С 1966 года по 1975 год должность директора школы занимали Галимов Назиф Галимович, Мухамедьяров Сабур Мусаевич. После их ухода на пенсию директорами работали Султанов Х.С., Мурзин М.Н., Гайсин И.Х.

С 1988 года должность директора занимает Отличник народного образования РБ Каламова Зиля Рахматулловна.

В 1985 году в связи с аварийным состоянием главного корпуса школы было принято решение о строительстве новой школы, которая была построена в 1990 году и школа стала средней.

В 1999 году стала школа на Всероссийском конкурсе «Красивая школа» стала лауреатом конкурса и завоевала звание «Школа года», в 2000 году также на Всероссийском конкурсе стала лауреатом конкурса, завоевав звание «Школа века». Наша школа неоднократно занимала призовые места на районных конкурсах по подготовке школ к новому учебному году; в республиканском конкурсе «Зеленый наряд школы».

В сентябре 2003 года Постановлением Правительства Республики Башкортостан от 29.09.2003 г. за № 242 школе присвоено имя Героя Советского Союза, Заслуженного работника финансов РБ Шарифа Сулеймановича Сулейманова.





Школа гордится своими выпускниками, среди которых:

Анваров Абудар Анварович – председатель исполкома Новокаинлыковского сельсовета в 1960, 1975-1980 гг., ветеран войны; *Аслахов Ралит Файзылович* - начальник отдела снабжения в ОАО «Нефтекамский гормолзавод»; *Гаянов Индус Хазимуллинович* - заслуженный работник сельского хозяйства РБ;

Гильмуллин Разиф Мухаметнурович - глава администрации Краснокамского района, *Гильфанов Фагим Фарсыевич* – директор «Башнефтегазспецстрой» Почетный строитель РФ, *Гусманов Максут Гаффанович* - заслуженный нефтяник Республики Башкортостан, почетный нефтехимик Российской Федерации; *Дашкина (Фарвазева) Римма Гусмановна* - заслуженная артистка РБ, лауреат многих международных конкурсов; *Закиров Валерий Салимханович* - полковник милиции, начальник МОБ УВД г. Нефтекамска; *Зарипов Ильдус Ахметзянович* – глава сельского поселения Новокаинлыковский сельсовет, *Идрисов Махмутзян Мударисович* - заслуженный работник сельского хозяйства РБ, *Исмагилов Исмагзам Исмагилович* - отдела управления кадров МВД РБ; *Каламов Абудаис Аслахович* - заслуженный работник сельского хозяйства РБ; *Каусаров Роберт Дамирович* – отличник здравоохранения СССР, заслуженный врач Башкирской АССР и Российской Федерации; *Лукманов Галинур Зинурович* - полковник юстиции, заместитель начальника УВД г. Нефтекамска по следствию, заслуженный юрист РБ; *Магафуров Рамиль Флюрович* - кандидат медицинских наук, главный врач больницы № 8 г. Уфы, член президиума Ассоциации акушеров и гинекологов; *Муртазин Насих Камалович* - Отличник образования СССР, Заслуженный учитель Республики Башкортостан; *Сарваров Франс Салахович* - заместитель директора по экономике Нефтекамского завода нефтепромыслового оборудования, заслуженный экономист РБ; *Сафиуллин Ильдус Тимерзагитович* - председатель СПК «Красный партизан»; *Сулейманов Шариф Сулейманович* - Герой Советского Союза, министр финансов Башкирской АССР в 1971 - 1988 гг.; *Тухватуллин Касим Мирхадеевич* - председатель Краснокамского комитета по земельным ресурсам и землеустройству по РБ; *Ханов Анурик Шаехович* - директор ООО «Тепловые сети»; *Якупов Дамир Кавыевич* - председатель СПК «Маяк».

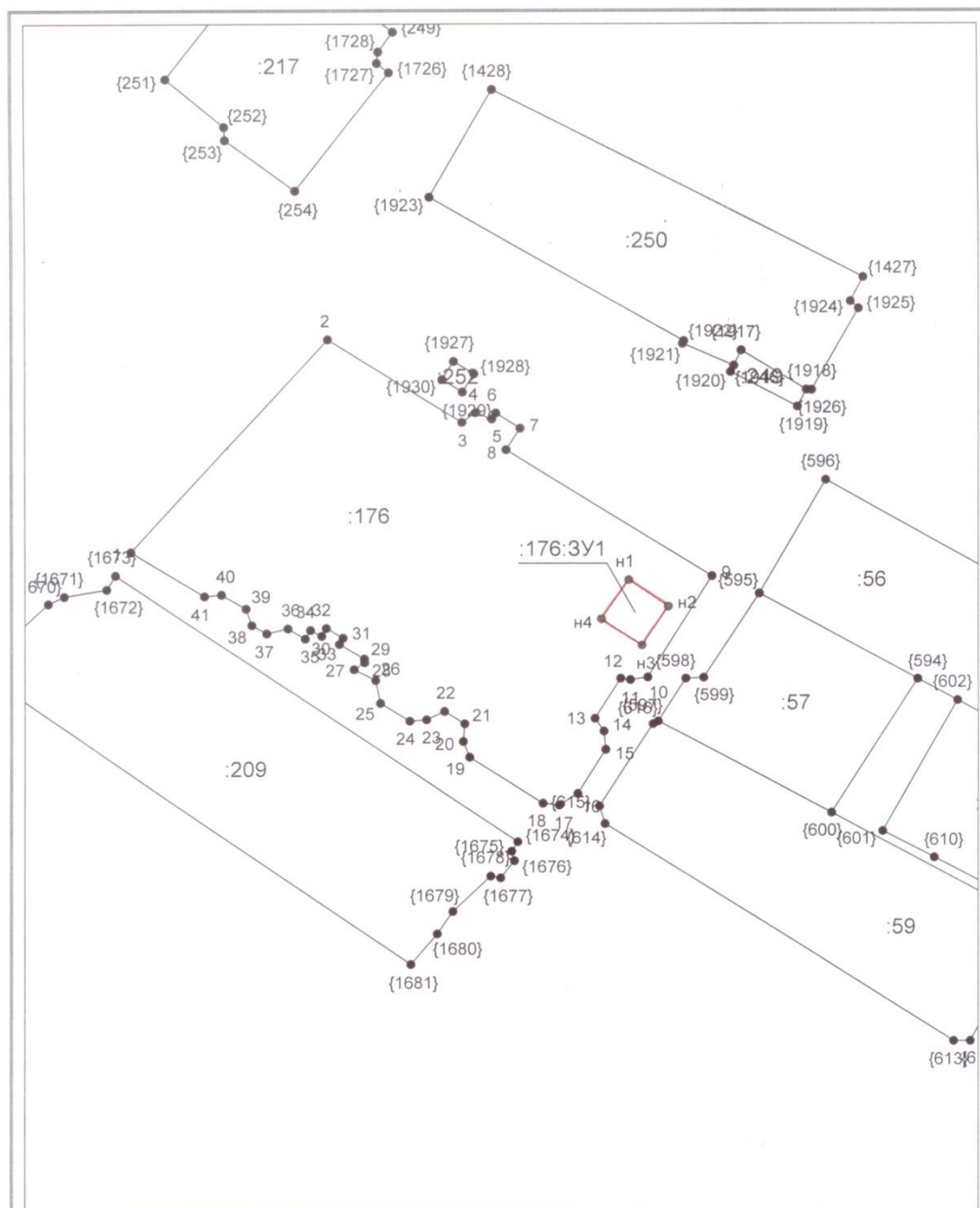


ПАСПОРТ №

памятного места (сооружения), посвященного Великой Отечественной войне 1941-1945г.г.
по Новокаинлык сельскому поселению с.Новый Каинлык муниципального района
Краснокамский район Республики Башкортостан

№ п/п	Наименование	Информация для заполнения
1	Наименование объекта	Бюст Героя Советского Союза Ш.С.Сулейманова
2	Время создания (возникновения) объекта	30 октября 2003 год
3	а) Адрес (местонахождение) объекта (по данным организации, осуществляющей государственный технический учет и (или) техническую инвентаризацию объектов градостроительной деятельности; для объектов, расположенных вне границ населенных пунктов (не имеющих адреса) – описание месторасположения; б) ситуационный план – схема размещения объекта на местности (формат А4 или А3)	А) не совпадает с адресом (местоположением) земельного участка. Границы сооружения совпадает с границей земельного участка. 452945 Республика Башкортостан, р-н Краснокамский, с.Новый Каинлык, ул. Школьная Б) 02:33:170101:679
4	а) Вид объекта: вечный огонь с мемориалом, мемориалы/братские могилы на кладбищах, памятники/мемориалы, обелиски, стелы, захоронения немецких солдат или иные сооружения; б) текст надписи	А) Бюст Героя Советского Союза Ш.С.Сулейманова Б) Сулейманов Шариф Сулейманович 13.10.1920-12.02.1994 Герой Советского Союза
5	а) Описание объекта (состав, его поэлементное описание, включая ограждение); б) схематический план объекта – поэлементный, включая ограждение (формат А4 или А5) в) фотографическое изображение объекта (общий вид, поэлементные), схема фотофиксации; фотографии 10х15 см, с указанием даты съемки (число, месяц, год) – подписать наименование объекта, название населенного пункта	А) Бюст изготовлен из бетона, оштукатурен, покрашен цвета хаки, поставлен на мрамор, металлическое ограждение. Периметр 78 кв.м.
6	а) Краткие исторические сведения об объекте (сведения о его возникновении, изменениях, перестройках, утратах, перемещении, описание границ территории); б) авторы (архитектор, скульптор) – если известны	А) Бюст построен 30 октября 2003 году
7	Список захороненных (все имеющиеся сведения)	нет
8	а) Основная библиография и архивные источники об объекте; б) документ о постановке объекта культурного наследия на государственную	нет

	охрану (при наличии)	
9	а) Нормативные документы, касающиеся объекта (балансовая принадлежность, сведения о собственнике объекта и пользователе объектом, сведения о собственнике земельного участка и пользователе земельным участком, др.) б) техническое состояние объекта	Б) требуется ремонт
10	Запланированные (необходимые) средства из местного бюджета (внебюджетные средства) для ремонта, реставрации, благоустройства на 2009-2010 годы	30000,00
11	Кто шефствует над памятным местом (сооружением)	Администрация сельского поселения Новокаинлыкский сельсовет муниципального района Краснокамский район Республики Башкортостан и МБОУ СОШ с.Новый Каинлык
12	Дополнительные сведения	Ежегодно к 9 мая проводится косметический ремонт и возложение цветов
13	Кто заполнял (Ф.И.О., должность, контактный телефон). Дата заполнения	Каламова И.И.-специалист 1 категории 89964043986 17.12.2019г.



Система координат: МСК-02, зона 1
Масштаб 1:1000

Условные обозначения:

- граница земельного участка,
- - - граница кадастрового квартала,
- — характерная точка границы земельного участка.



июнь 2019

ПАСПОРТ №
памятного места (сооружения), посвященного Великой Отечественной войне 1941-1945г.г.
по Новокаинлыковскому сельскому поселению с.Новый Каинлык муниципального района
Краснокамский район Республики Башкортостан

№ № п/п	Наименование	Информация для заполнения
1	Наименование объекта	Памятная доска Сулейманова Шарифа Сулеймановича МБОУ СОШ с.Новый Каинлык
2	Время создания (возникновения) объекта	25 апреля 2015
3	а) Адрес (местонахождение) объекта (по данным организации, осуществляющей государственный технический учет и (или) техническую инвентаризацию объектов градостроительной деятельности; для объектов, расположенных вне границ населенных пунктов (не имеющих адреса) – описание месторасположения; б) ситуационный план – схема размещения объекта на местности (формат А4 или А3)	А) Республика Башкортостан, Краснокамский район, с.Новый Каинлык ул.Школьная , д.30
4	а) Вид объекта: вечный огонь с мемориалом, мемориалы/братские могилы на кладбищах, памятники/мемориалы, обелиски, стелы, захоронения немецких солдат или иные сооружения; б) текст надписи	А) Черная мраморная доска шириной 50см, высотой 85 см, толщиной 5см Б) В нашей школе учился Герой Советского Союза Сулейманов Шариф Сулейманович Артиллерист
5	а) Описание объекта (состав, его поэлементное описание, включая ограждение); б) схематический план объекта – поэлементный, включая ограждение (формат А4 или А5) в) фотографическое изображение объекта (общий вид, поэлементные), схема фотофиксации; фотографии 10х15 см, с указанием даты съемки (число, месяц, год) – подписать наименование объекта, название населенного пункта	А) Черная мраморная доска прикреплена МБОУ СОШ с.Новый Каинлык
6	а) Краткие исторические сведения об объекте (сведения о его возникновении, изменениях, перестройках, утратах, перемещении, описание границ территории);	А) В 1927 году поступил учиться в Новокаинлыковскую семилетнюю школу. В 1934 году окончил её.

	б) авторы (архитектор, скульптор) – если известны	
7	Список захороненных (все имеющиеся сведения)	нет
8	а) Основная библиография и архивные источники об объекте; б) документ о постановке объекта культурного наследия на государственную охрану (при наличии)	нет
9	а) Нормативные документы, касающиеся объекта (балансовая принадлежность, сведения о собственнике объекта и пользователе объектом, сведения о собственнике земельного участка и пользователе земельным участком, др.) б) техническое состояние объекта	Б) не требуется ремонт
10	Запланированные (необходимые) средства из местного бюджета (внебюджетные средства) для ремонта, реставрации, благоустройства на 2009-2010 годы	
11	Кто шефствует над памятным местом (сооружением)	
12	Дополнительные сведения	
13	Кто заполнял (Ф.И.О., должность, контактный телефон). Дата заполнения	Каламова И.И.-специалист 1 категории 89964043986 17.12.2019г.

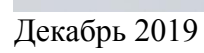


Декабрь 2019


ПАСПОРТ №
памятного места (сооружения), посвященного Великой Отечественной войне 1941-1945г.г.
по Новокаинлыкскому сельскому поселению с.Новый Каинлык муниципального
района
Краснокамский район Республики Башкортостан

№ № п/п	Наименование	Информация для заполнения
1	Наименование объекта	Мемориальная доска Сулейманова Шарифа Сулеймановича дом музея с.Новый Каинлык
2	Время создания (возникновения) объекта	При жизни С. Ш. Сулеймановича
3	а) Адрес (местонахождение) объекта (по данным организации, осуществляющей государственный технический учет и (или) техническую инвентаризацию объектов градостроительной деятельности; для объектов, расположенных вне границ населенных пунктов (не имеющих адреса) – описание месторасположения; б) ситуационный план – схема размещения объекта на местности (формат А4 или А3)	А)Республика Башкортостан, Краснокамский район, с.Новый Каинлык ул.Шарифа Сулейманова , д.25
4	а) Вид объекта: вечный огонь с мемориалом, мемориалы/братские могилы на кладбищах, памятники/мемориалы, обелиски, стелы, захоронения немецких солдат или иные сооружения; б) текст надписи	А) Белая мраморная доска шириной 50см, высотой 85 см, толщиной 5см Б)Был җәйә Советлар Союзы Геройы Сөләмәнов Шәриф тыуып үскән в этом доме родился и вырос Герой Советского Союза Сулейманов Шариф Сулейманович
5	а) Описание объекта (состав, его поэлементное описание, включая ограждение); б) схематический план объекта – поэлементный, включая ограждение (формат А4 или А5) в) фотографическое изображение объекта (общий вид, поэлементные), схема фотофиксации; фотографии 10х15 см, с указанием даты съемки (число, месяц, год) – подписать наименование объекта, название населенного пункта	А)Белая мраморная доска прикреплена к дому музею Сулейманов Шариф Сулейманович в с.Новый Каинлык
6	а) Краткие исторические сведения об объекте (сведения о его возникновении, изменениях, перестройках, утратах, перемещении, описание границ	А) Сулейманов Шариф Сулейманович родился 11 октября 1920 года в деревне Новый Каинлык Краснокамского района БАССР в семье крестьянина-бедняка. Член КПСС с 1942 года. Образование высшее. Женат.

	территории); б) авторы (архитектор, скульптор) – если известны	
7	Список захороненных (все имеющиеся сведения)	нет
8	а) Основная библиография и архивные источники об объекте; б) документ о постановке объекта культурного наследия на государственную охрану (при наличии)	нет
9	а) Нормативные документы, касающиеся объекта (балансовая принадлежность, сведения о собственнике объекта и пользователе объектом, сведения о собственнике земельного участка и пользователе земельным участком, др.) б) техническое состояние объекта	Б) не требуется ремонт
10	Запланированные (необходимые) средства из местного бюджета (внебюджетные средства) для ремонта, реставрации, благоустройства на 2009-2010 годы	
11	Кто шефствует над памятным местом (сооружением)	Ежегодное посещение дома музея 9 мая учащимися МБОУ СОШ с.Новый Каинлык
12	Дополнительные сведения	
13	Кто заполнял (Ф.И.О., должность, контактный телефон). Дата заполнения	Каламова И.И.-специалист 1 категории 89964043986 17.12.2019г.



Декабрь 2019



декабрь 2019

Историческая справка.

В декабре 1796г. по Указу Сената «О основном разделении государства на губернии» Уфимское наместничество было переименовано в Оренбургскую губернию, а губерния разделена на 10 уездов, первоначально по Указу Сената был образован 21 кантон: 11 катонов башкир, 5 катонов оренбургских казаков, 5 катонов мишарей. Катоны не имели особых наименований и различались порядковым номером. Катоны делились на юрты и команды.

Указом от 5 мая 1865 г. Оренбургская губерния была разделена на две: Оренбургскую и Уфимскую. В состав Уфимской губернии вошли Белебеевский, Бирский, Мензелинский, Стерлитамакский, Уфимский, Златоустовский уезды.

Административно-территориальное деление Уфимской губернии на уезды, принятое в 1865году, сохранилось неизменным до 1919 года.

С образованием Башкирской АССР в марте 1919 г. в составе Уфимской губернии остались уезды: Уфимский, Белебеевский, Бирский, Мензелинский, часть Златоустовского и Стерлитамакского. На основании декрета ВЦИК от 14 июня 1922 года «О расширении границ АБССР»

Уфимская губерния была упразднена и её уезды были включены в состав Башкирской республики.

До 1922 года Ново-Каинлыковская волость входила в состав Бирского уезда. В 1922 году в составе БАССР было 8 катонов, в том числе Бирский, включавший в себя Ново-Каинлыковскую волость.

В 1930 году кантонно-волостное территориальное деление было заменено районным, на основании постановления Президиума ВЦИК от 20 августа 1930 г. в БАССР было создано 48 районов, в том числе Калтасинский, в состав которого входил Ново-Каинлыковский сельский Совет.

На основании постановления ВЦИК от 31 января 1935 года было создано 14 районов и в их числе Краснокамский.

В 1962 году Президиум Верховного совета БАССР принимает постановление о ликвидации ряда районов (в том числе и Краснокамского). Происходит объединение Янаульского, Калтасинского, Краснокамского и Татышлинского районов.

По Указу Президиума Верховного совета РСФСР от 31 марта 1972 года был образован Краснокамский район, в который вошли 13 сельсоветов из Калтасинского района (в том числе и Ново-Каинлыковский), с центром в городе Нефтекамск.

В «Списке населенных мест Уфимской губернии» за 1870 год по Бирскому уезду 3 стану значатся:

Деревня Новая Каинлыкова (Каин-Гиреева) при речке Гнилой Танып. В деревне было 103 двора, жителей м.п. -293, ж.п.-303, башкиры имела одна мечеть; занятия жителей(кроме земледелия и скотоводства)-лесной промысел.

В «Сборнике статистических сведений по Уфимской губернии. Том V Бирский уезд»(Уфа, 1899), содержится следующие сведения по Каинлыковской волости и деревням: «15. Каинлыковская волость.

Занимает ЮЗ часть Бирского уезда, на границе с Мензелинским уездом. Поверхность волости местами возвышенная и холмистая, местами же низменная. В почвенном отношении она представляет довольно много разнообразия, так как здесь встречаются следующие почвы: супесчаный суглинистый чернозем, болотистая и суглинистая, супесь и беляк и местами рыхлый чернозем. Подпочва –красная глина, местами с примесью дикого камня, гальки и песку, а также чистый красный песок. Орошение довольно обильное; из рек, протекающих здесь, следует отметить следующие: Белую, Танып, Большой Кельтей, Шишлы-Елгу, Миништу, Каземат, Тыхтым, Ари и другие, кроме того, имеется много озёр и болот. Население – черемисы-язычники и башкиры-вотчинники и припущенники. Форма землевладения ощинная. Система полеводства зерновая и бессистемная. Севооборот- преимущественно трехполье. На полях встречаются сорные травы и овраги. Пашут сабанами. Из усовершенствованных орудий и машин встречаются веялки. Огороды разводятся для собственного хозяйства. Скотоводство- хозяйственное. Выгон присельный. Сенокос преимущественно поемный, встречаются также и остальные виды его. Лес дровяной, строевой, молодняк и кустарник; в большинстве случаев взят под охрану казной. Рубится для своих нужд. Лес у черемис рубится меньше, так как он представляет «священную рощу» для моления. Избы топят в большинстве случаев хворостом. Промыслы: уходят на сторону на заготовку для сплава, работают на полях, занимаются извозом рыбной ловлей.

Д. Новая Каинлыкова – расположена на равнине, по правому берегу реки Танып, в 95 вер. От уездного города, в 12 вер. От с. Андреевки – главного места сбыта сельскохозяйственных продуктов. Коренное население – башкиры и тептяри-вотчинники и припущенники, воинского звания, в числе 153 дворов и 251 рев. души. Земля в шести местах – в 3 участках. Пашня располагается по низкой равнине с озерами болтами по всему полю, пашня же 1-го участка по месту средней возвышенности; расстояние полей от населения до 3 верст. Орошается реками Таныпом, Белой, Большим Кельтеем и многими другими озерами. Распахана около 1858г. и расчищалась по 1893 год. Почва наполовину – супесчаный и суглинистый чернозем, и наполовину – наносная, болотная и суглинок; средней плотности; глубиной 3-8 вершков. Подпочва – красная глина с песком. На полях встречаются сорные травы. Севооборота правильного нет. Сеют: рожь, овес, гречу, просо, горох. Пашут частью сабанами в 2-3 лошади, частью самодельными кунгурками чигандинками. В селении до 20 веялок. Огороды разводятся. Скотоводство –хозяйственное. Скот –русской породы, пасется по всем свободным угодьям. Выгон заливной болотистый. Сенокос поемный – по рекам Белой и Таныпу, суходольный –рядом с заливным, по холмистому месту, лесной – по ровному месту и болотный –около озер и болот, по низким равнинам. Почва - наносная, илистая, супесчаная, суглинок и болотная 1/4-3 вер. От населения, по равнинам и в низинах; кустарником пользуются бесконтрольно; остальной лес под охраной казны. Избы топят дровами. Оброчную статью является пристань на реке Танып (2 дес.),отданная в аренду на 12 лет, с платой по 20 рублей в год. В селении 1 обдирка и 2 бакалейные лавки, принадлежащие отдельным хозяевам.

По данным сельскохозяйственной переписи 1912 -1913 гг. в Каинлыковской волости Бирского уезда Уфимской губернии значатся:

Д. Ново -Каинлыкова Ново –Каинлыковского сельского общества, население: вотчинники – башкиры, в селе находится волостное правление, школа, всего хозяйств 169, мужчин 480, женщин 468, всего 948, всего земли 4516 дес.

По данным Всероссийской сельскохозяйственной переписи 1917г.:

В д. Н.Каинлыкова Н.Каинлыкской волости Бирского уезда Н.Каинлыкского сельского общества проживали башкиры –вотчинники, национальность –татары, 210 хозяйств, из них 11 хозяйств башкир, 4 – русских.

В справочнике «Список населенных пунктов Башруспублики» (Уфа, 1926) в Каинлыковской волости Бирского кантона значится 41 населенный пункт, в том числе:

Д.Ново –Каинлыкова – центр волости. Преобладающая национальность –башкиры, число дворов -218, число душ м.п. -518, ж.п. -544, обоего пола -1062

В справочнике «Административно –территориальное деление БАССР на 1 июня 1940 года»(Уфа, 1941) в Ново –Каинлыковском сельском совете Краснокамского района значатся:

Село Ново –Каинлык –центр сельского Совета, наличное население на 17.1.1939 –мужчин -518, женщин - 568, обоего пола -1086.

По данным на 1 января 1961 года в состав Новокаинлыковского сельского Совета Краснокамского района (дата образования -31.01.1935г.) с центром в с. Н.Каинлык входили населенные пункты д. Бурнюш (проживали мари -307 чел.), д. Киргизово (проживали мари -246 чел.), д. Купербаш (проживали башкиры -161), п. Куяново (проживали башкиры -44), п. 3-йЛенинский (русские -25), с. Н.Каинлык (башкиры -732), д.Н.Татыш (башкиры -365), д. Ст.Каинлык (башкиры -282), п. Шариповского участка (башкиры 129), д.Янгузнат (башкиры -458), всего по сельскому Совету -27749.

По данным на 1 января 1969 года в состав Н.Каинлыковского сельского Совета Калтасинского района с центром в с. Н.Каинлык входили населенные пункты: д.Бурнюш (проживали мари), д. Киргизова (проживали мари), д. Купербаш (проживали башкиры), с. Н.Каинлык (проживали башкиры), д.Н.Татыш (проживали башкиры), д. Ст. Каинлык (башкиры), п. Шариповского участка (башкиры), д.Янгузнат (башкиры).

Деревня Каинлык до середины XVIII в. называлась Каин-Гарей или Кангарей. В 1750 г. ее жители отдали крестьянам Сарапульской волости в оброчное владение рыбные ловли своей вотчины по р. Агидель. В конце договорной записи ими были проставлены тамги.

В 1795 г. Каинлык — 22-дворное поселение вотчинников-гарейцев, которых насчитывалось 133 человека. По VII ревизии их было 141, по VIII — 189, по IX — 259 душ мужского пола. В 1850 г. из деревень Анасево и Хазино (ныне Илишевский район) прибыло 5 семей. По X ревизии 1859 г. в 103 дворах проживало 293 мужчины и 303 женщины.

Во второй половине XIX в. при р. Гнилой Танып возникла д. Новый Каинлык. В 1905 г. она — центр одноименной волости, здесь находилось волостное правление. 879 вотчинников проживало в 154 домах. В коренной деревне было лишь 248 жителей и 45 дворов. Все — вотчинники. Перепись 1920 г. показала в новой деревне 1062 человека и 218 дворов, в старой — 301 жителя и 64 дома. Все — башкиры.

В деревне жил ветеран Отечественной войны 1812 г. Это — зауряд-есаул Рахматулла Файзуллин сын Сабаков, 1788 года рождения, участвовавший в боевых действиях 10-го башкирского полка против французов. Его сыновья Фаткулла, Янтуря.

В начале 40-х гг. XIX в. на 324 человека было засеяно только 72 пуда озимого и 208 пудов ярового хлеба.

- районного центра ([Николо-Берёзовка](#)): 50 км,
- ближайшей ж/д станции ([Нефтекамск](#)): 43 км.

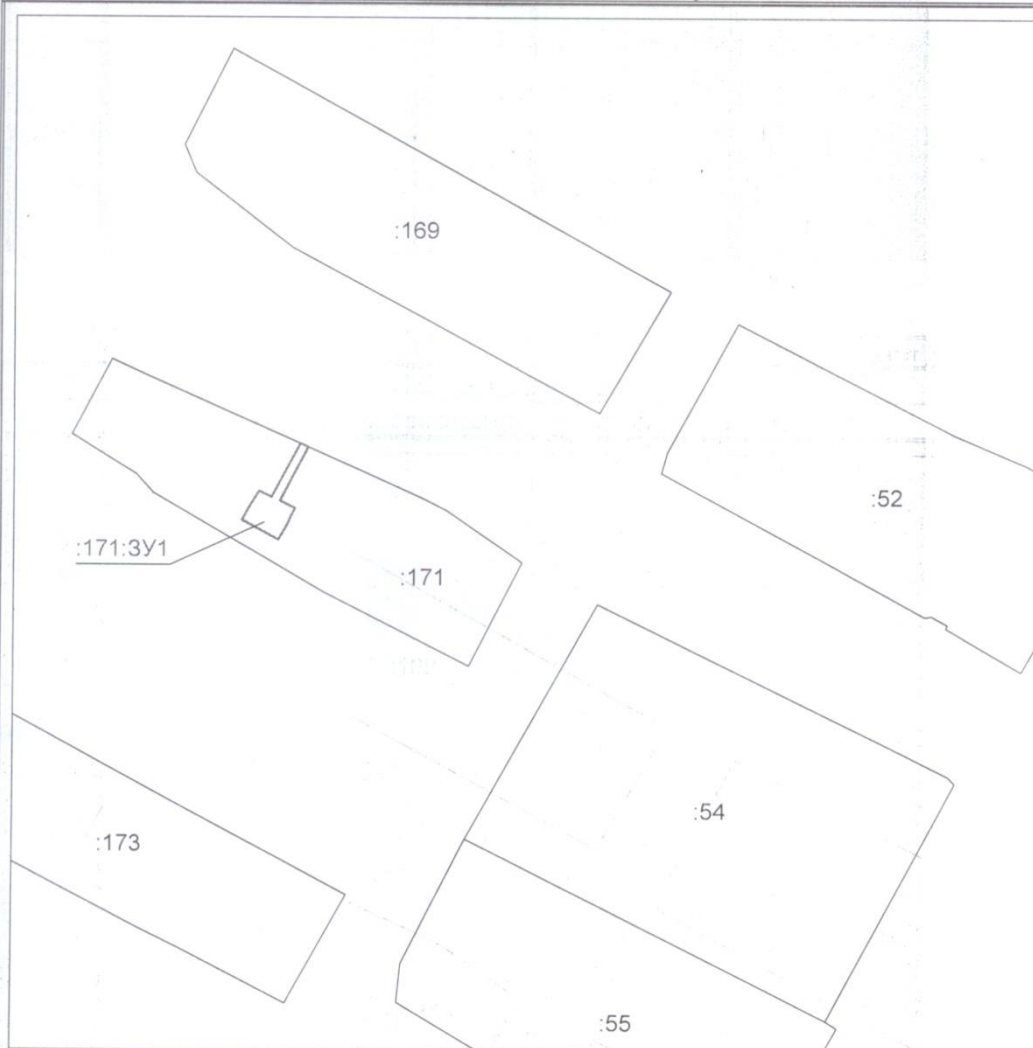
Известные уроженцы

[Сүлейманов, Шариф Сүлейманович](#) (13 октября 1920 — 12 февраля 1994) — командир истребительно-противотанкового артиллерийского полка, министр финансов Башкирской АССР (1971 — 1988), [Герой Советского Союза](#)^{[5][6]}.

ПАСПОРТ №
памятного места (сооружения), посвященного Великой Отечественной войне 1941-1945г.г.
по Новокаинлыковскому сельскому поселению с.Новый Каинлык муниципального района
Краснокамский район Республики Башкортостан

№ № п/п	Наименование	Информация для заполнения
1	Наименование объекта	Памятник Солдата-Победителя
2	Время создания (возникновения) объекта	09.05.2013
3	а) Адрес (местонахождение) объекта (по данным организации, осуществляющей государственный технический учет и (или) техническую инвентаризацию объектов градостроительной деятельности; для объектов, расположенных вне границ населенных пунктов (не имеющих адреса) – описание месторасположения; б) ситуационный план – схема размещения объекта на местности (формат А4 или А3)	А) Республика Башкортостан, Краснокамский район, с. Новый Каинлык, ул.Ш.Сулейманова , д.25А Б) Расположен на земельном участке с кадастровым номером 02:33:170101:171:3У1
4	а) Вид объекта: вечный огонь с мемориалом, мемориалы/братские могилы на кладбищах, памятники/мемориалы, обелиски, стелы, захоронения немецких солдат или иные сооружения; б) текст надписи	А) Неизвестный солдат изготовлен из бетона , оштукатурен и покрашен золотистый цвет, имеется бетонный стол со списком вернувшихся с ВОВ и павших в годы ВОВ, огражден забором. Б) рядом на расстоянии 1метра имеется список павших в годы ВОВ и вернувшихся с ВОВ;
5	а) Описание объекта (состав, его поэлементное описание, включая ограждение); б) схематический план объекта – поэлементный, включая ограждение (формат А4 или А5) в) фотографическое изображение объекта (общий вид, поэлементные), схема фотофиксации; фотографии 10х15 см, с указанием даты съемки (число, месяц, год) – подписать наименование объекта, название населенного пункта	А) Солдат изготовлен из бетона, оштукатурен и покрашен в золотистый цвет, бетонный стол покрыт мрамором. Площадь 22кв.м.
6	а) Краткие исторические сведения об объекте (сведения о его возникновении, изменениях, перестройках, утратах, перемещении, описание границ территории); б) авторы (архитектор, скульптор) – если известны	А) Памятник Павшим в годы Великой Отечественной войны и вернувшимся с Победой построен в 9 мая 2013году.
7	Список захороненных (все имеющиеся сведения)	есть
8	а) Основная библиография и архивные источники об объекте; б) документ о постановке объекта культурного наследия на государственную охрану (при наличии)	

9	а) Нормативные документы, касающиеся объекта (балансовая принадлежность, сведения о собственнике объекта и пользователе объектом, сведения о собственнике земельного участка и пользователе земельным участком, др.) б) техническое состояние объекта	Б)Требуется ремонт
10	Запланированные (необходимые) средства из местного бюджета (внебюджетные средства) для ремонта, реставрации, благоустройства на 2009-2010 годы	17000,00
11	Кто шефствует над памятным местом (сооружением)	Администрация сельского поселения Новокаинлыковский сельсовет муниципального района Краснокамский район Республики Башкортостан
12	Дополнительные сведения	Ежегодно к 9 мая проводится косметический ремонт и возложение цветов
13	Кто заполнял (Ф.И.О., должность, контактный телефон). Дата заполнения	Каламова И.И.-специалист 1 категории 89964043986 17.12.2019г.

МЕЖЕВОЙ ПЛАН**Схема расположения земельных участков****Условные обозначения:**

- граница существующего участка,
- граница формируемого участка,
- граница кадастрового квартала,
- - - граница зоны с особыми условиями использования территорий
- · - · - граница территориальной зоны,
- · - · - граница муниципального образования,
- · - · - граница населенного пункта,



— земельный участок, размеры которого не могут быть переданы в масштабе разделов графической части и сведения о границе которого установлены в процессе кадастровых работ



— земельный участок, размеры которого не могут быть переданы в масштабе разделов графической части, имеющиеся в ГКН сведения о границе которого достаточны для определения ее положения на местности



— земельный участок, размеры которого не могут быть переданы в масштабе разделов графической части, имеющиеся в ГКН сведения о границе которого недостаточны для определения ее положения на местности



июнь 2019